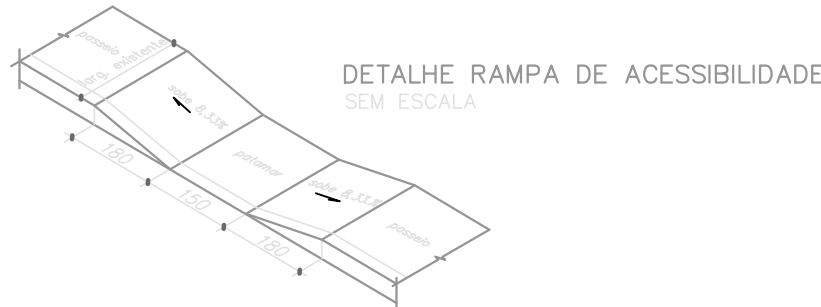


PROJETO DE SINALIZAÇÃO – AVENIDA RODRIGUES ALVES, ENTORNO DA PRAÇA ADJACENTE E RUA NEREU RAMOS BAIRRO REPUBLICA

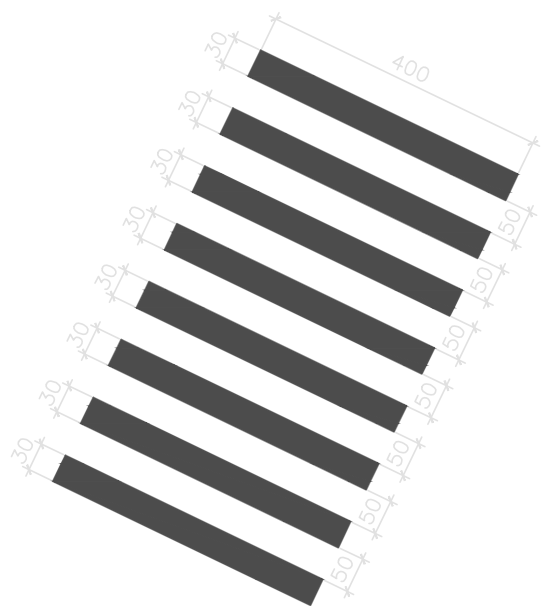
ESCALA 1:1000

NOTAS – SINALIZAÇÃO E ACESSIBILIDADE:

- 1 – RELAÇÃO DOS QUANTITATIVOS DAS PLACAS:
 - PARADA OBRIGATORIA 8 un.
 - VELOCIDADE MÁXIMA 8 un.
 - PASSAGEM DE PEDESTRES 331,20 m²
 - PLACA DE TRAVESSIA DE PEDESTRE 28,0 unid
 - NOMES DE RUAS 14 un.
 - "PARE" HORIZONTAL 8 un. COM 22,00 M²
 - LINHAS DE BORDO 2.091,40 ML
 - VELOCIDADE CONTROLADA HORIZ..... 10 x 5,97= 59,70 M²
- 2 – AS PINTURAS DAS FAIXAS DE PEDESTRES SERÃO NA COR BRANCA NAS MEDIDAS DE 4,00 x 0,30 m, ESPAÇADAS DE 0,50 m.
- 3 – SERÁ FEITA PINTURA DE RETENÇÕES DE "PARE" E BORDO DE PISTA ASSIM COMO NOS PONTOS DE ÔNIBUS NA COR AMARELA, NUM COMPRIMENTO TOTAL DE XXX,XX M;
- 4 – COMO SOLUÇÃO DE ACESSIBILIDADE, SERÃO CONSTRUÍDAS 32 RAMPAS NOS PASSEIOS COM LARGURA DE ACORDO COM O LOCAL, CONFORME DETALHE ABAIXO:.



- 5 – SERÃO EXECUTADOS (PELA PREFEITURA MUNICIPAL DE JOÃO MONLEVADE) PASSEIOS NA ESPESSURA DE 6,0 cm EM CONCRETO Fck= 15,00 MPa;
- 6 – DEVERÃO SER EXECUTADAS JUNTAS DE DILATAÇÃO DOS PASSEIOS A CADA METRO LINEAR DE PASSEIO EXECUTADO E ESTAS DEVERÃO SER EXECUTADAS COM CORTES EM SERRA CLIPPER;
- 7 – O ACABAMENTO DOS PASSEIOS DEVERÁ SER SARRAFEADO E DESEMPENADO;
- 8 – OS PASSEIOS SERÃO EXECUTADOS SOMENTE NOS TRECHOS INDICADOS;



FAIXA DE TRAVESSIA DE PEDESTRES

ESC. 1:100
* cor branca

LEGENDAS DE SOLO		
	LEGENDA: 40 Km/h	QUANT. 8 unid.
	LEGENDA: PARE	QUANT. 7 unid.

DETALHAMENTO DA SINALIZAÇÃO HORIZONTAL

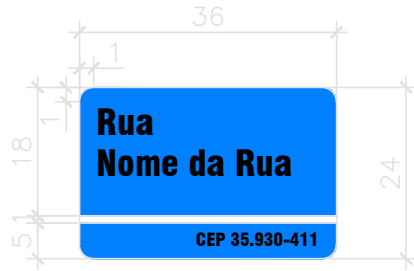
ESC. 1:100



DETALHAMENTO DA SINALIZAÇÃO VERTICAL

- * postes de 3,50 m comprimento, sendo afixada a uma profundidade de 1,00 m a contar do nível 0,00 da calçada
- * Segundo o Código Nacional de Trânsito, a altura livre entre o nível 0,00 da calçada e bordo inferior da placa deverá ser de 2,10 m
- * O poste deverá ser assentado a 30,0 cm da face externa do alinhamento do meio-fio

ESC. 1:10



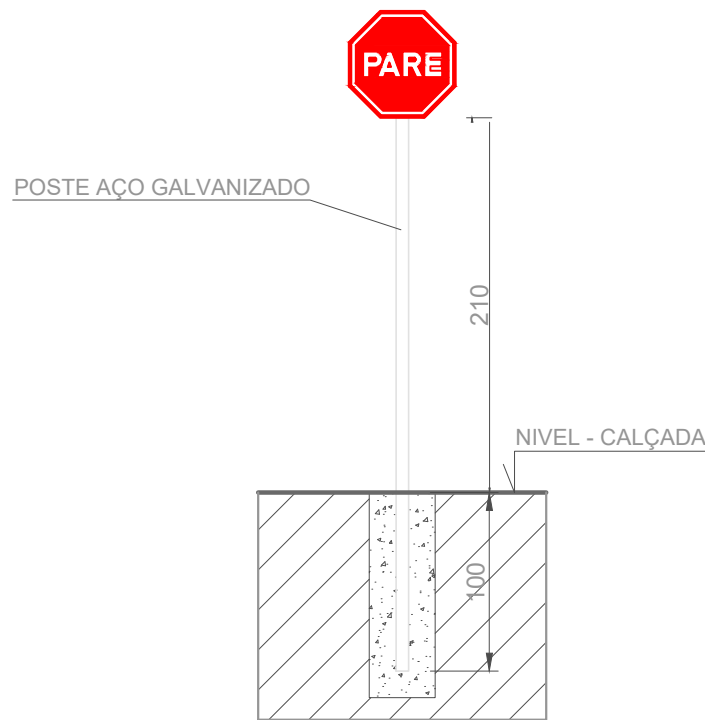
DETALHAMENTO DA PLACA DE NOME DE RUA

ESC. 1:5

- * Textos e linha divisória na cor branca, fundo azul padrão PMJM, cantos arredondados, em chapa galvanizada, pintura refletiva
- * Fixação em postes galvanizados padrão PMJM, nas esquinas.
- * Inserir os nomes das ruas e o CEP conforme o local


PROJETO APROVADO EM:

RESPONSÁVEL PELA APROVAÇÃO
SETTRAN - PMJM



DETALHAMENTO DO POSTE SINALIZAÇÃO VERTICAL



	PREFEITURA DE JOÃO MONLEVADE		DATA: 18/11/2025	COORDENADAS INICIAIS: 19°48'44.3"S 43°10'51.5"W	CONTRATO DE REPASSE: 962833/2024	
			REVISÃO: 01	REVISÃO: 19°48'59.6"S 43°10'47.1"W	NÚMERO DA OPERAÇÃO: 1094224-38	
OBJETO DA PROPOSTA: INFRA-ESTRUTURA URBANA COMPREENDENDO PAVIMENTAÇÃO, DRENAGEM E OBRAS COMPLEMENTARES - AVENIDA RODRIGUES ALVES, ENTORNO DA PRAÇA ONOFRE NEWTON DE AMBROSIO E RUA NEREU RAMOS - BAIRRO REPUBLICA						
ESPECIFICAÇÃO: PROJETO DE SINALIZAÇÃO VIÁRIA - HORIZONTAL / VERTICAL			MUNICÍPIO: JOÃO MONLEVADE			
PROPRIETÁRIO: PREFEITURA MUNICIPAL DE JOÃO MONLEVADE			DESENHISTA: JÚLIO BRUNO			
PROJETO: ENG. CIVIL JÚLIO BRUNO LEITE JUNIOR CREA-MG 80.199/D			ÁREA: 9.296,28 M²			
			PRANCHAL: UNICA			